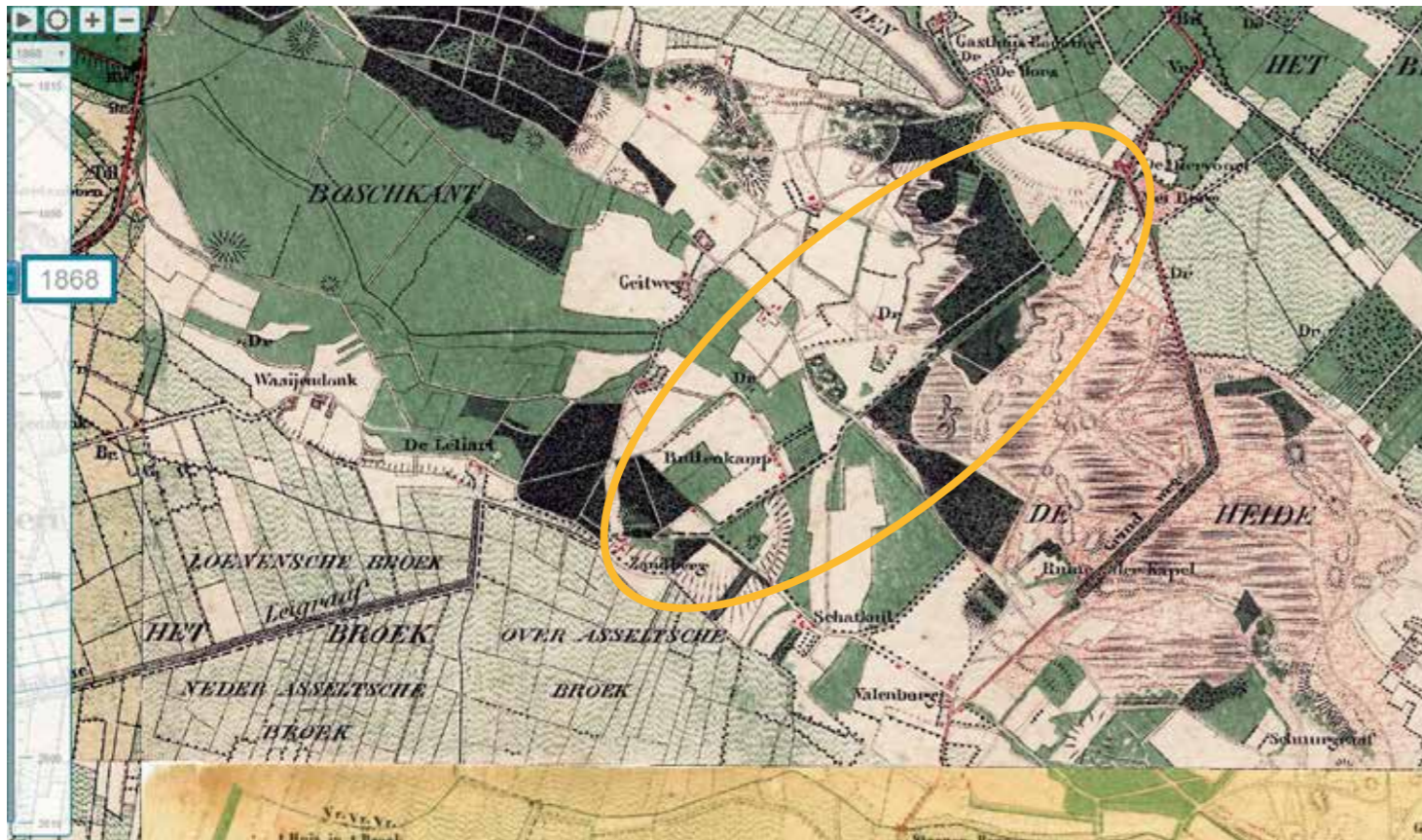
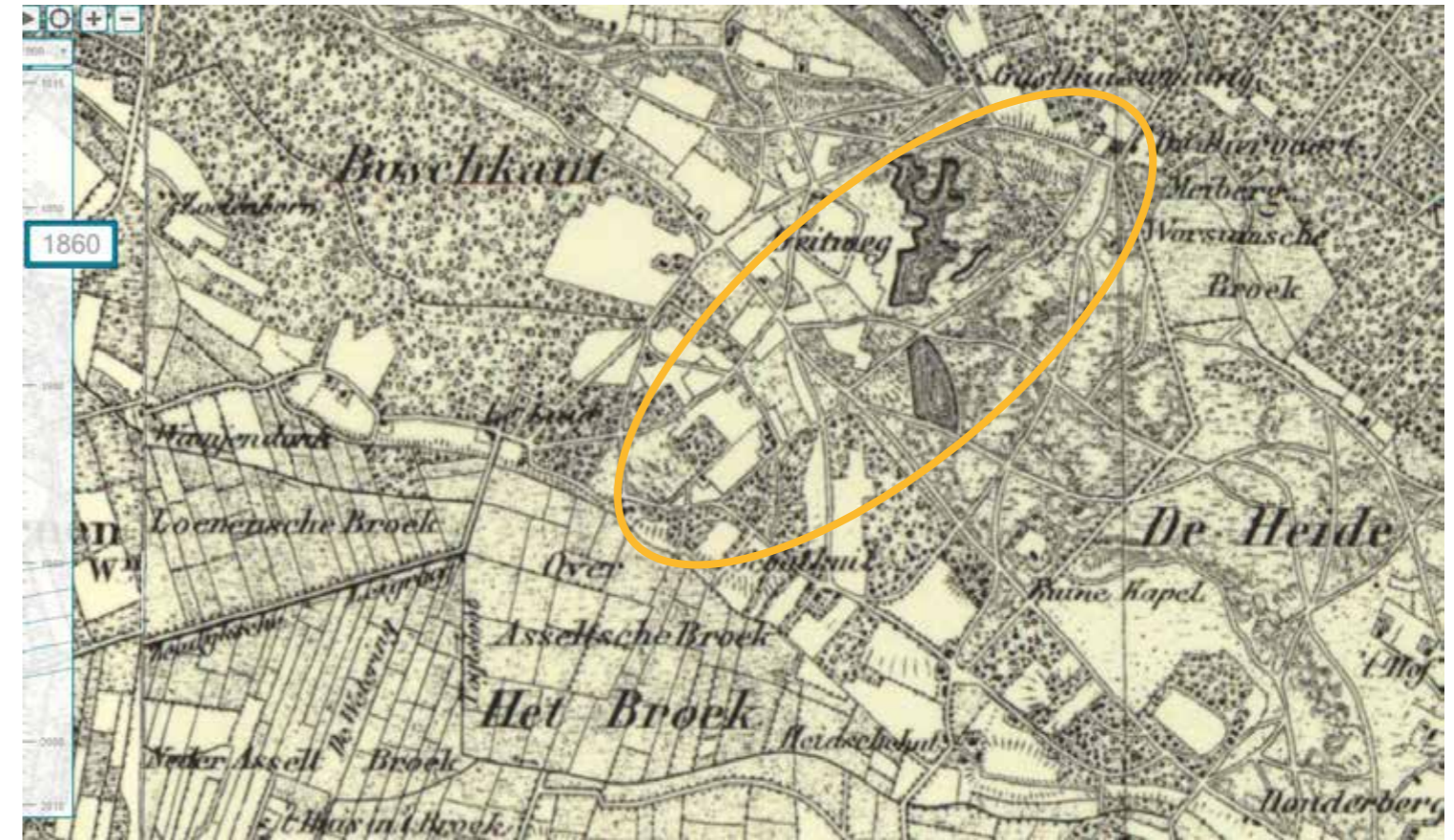




## De Scheidingswal Overasselt - Wijchen





1832 HISGIS > De Scheidingswal is eigendom van Het Dorp van Overasselt



< Minuutplan 1832 Gemeente Wijchen (uitsnede)

Minuutplan 1832 Gemeente Overasselt (uitsnede)

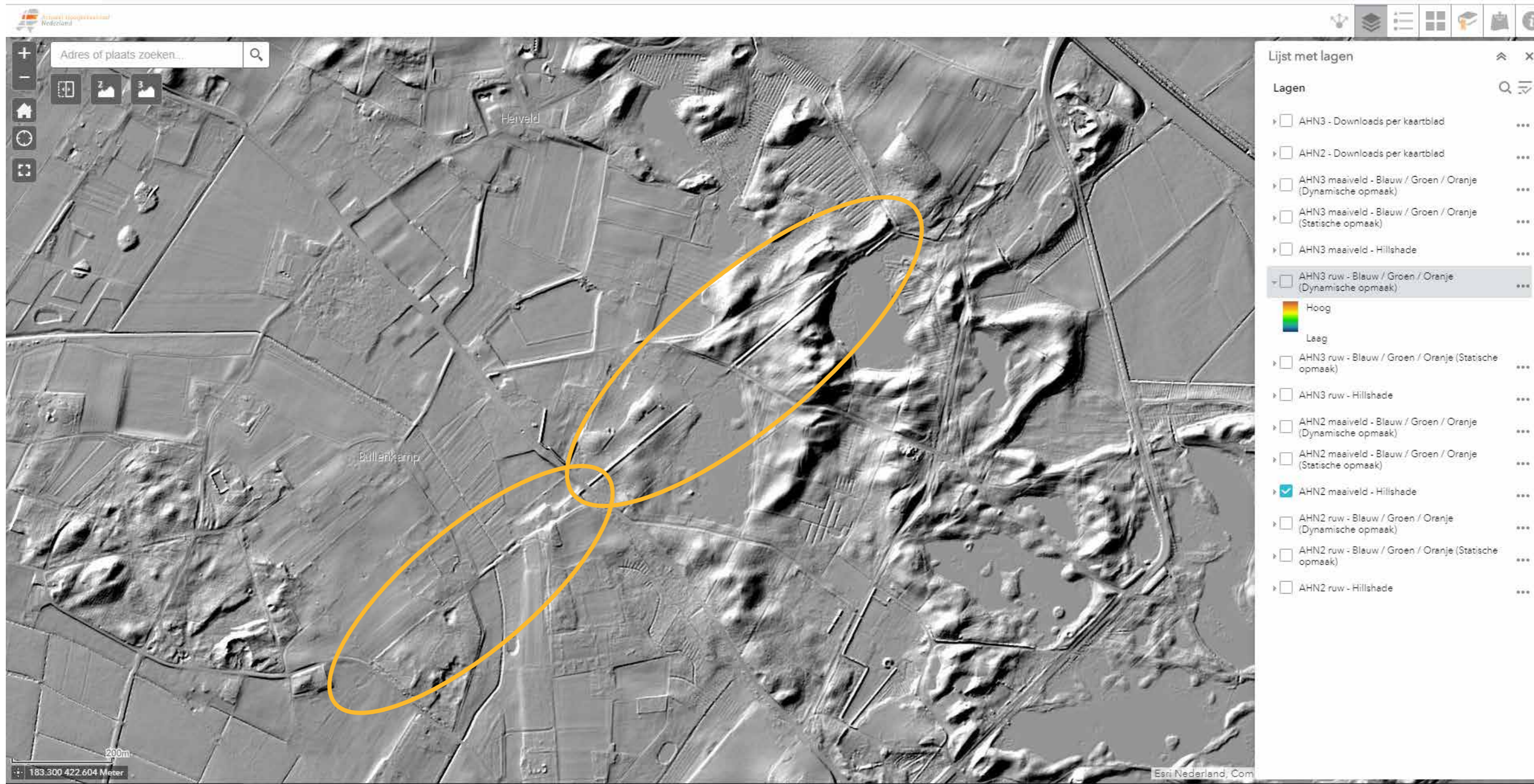


Voorlopige conclusie op basis van de kaarten:

- het begin van de wal aan de noord-oostzijde ligt niet bij boerderij De Diervoort of bij de kruising van wegen
- aan de zuidwestzijde eindigt de wal met een haakje (nu nog aanwezig)

Vragen:

- Functie van de wal?
  - Markering eigendomsgrens?
  - Ontwatering?
  - Begin van een ontginning?
- Zuidelijke deel tot Overasseltsche Broek? Zie volgende blad (AHN)



Ten zuiden van de wal (het haakje bij de Hessenbergseweg) lijkt de lijn door te lopen tot het laaggelegen Overasseltse Broek. Zijn hier restanten van een wal of alleen greppels te vinden?